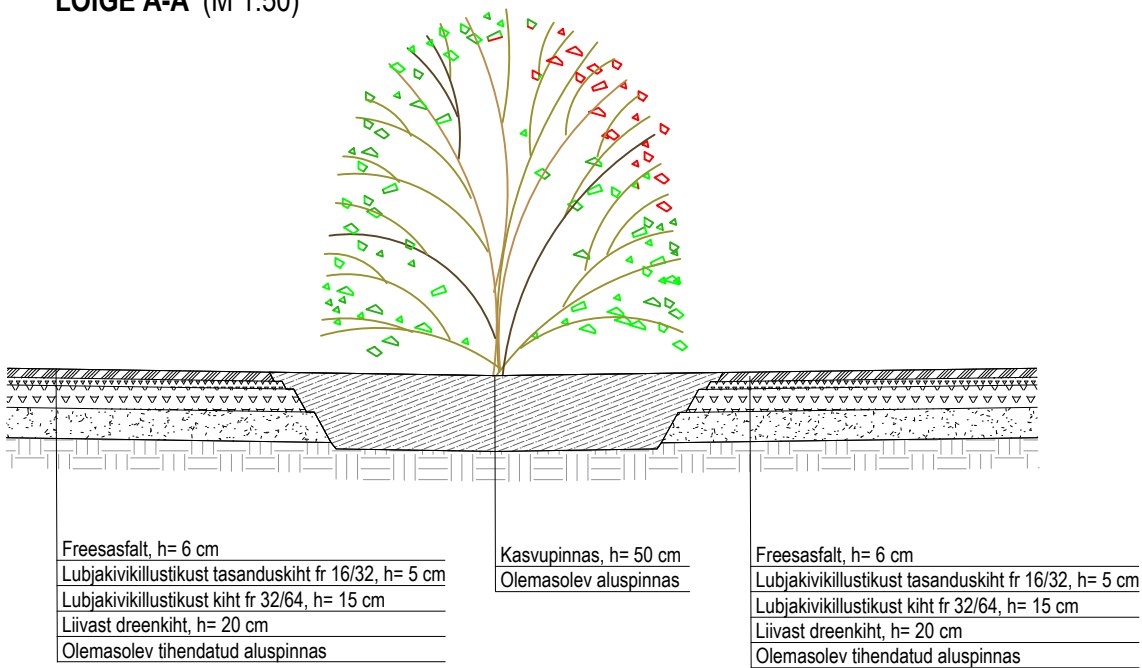
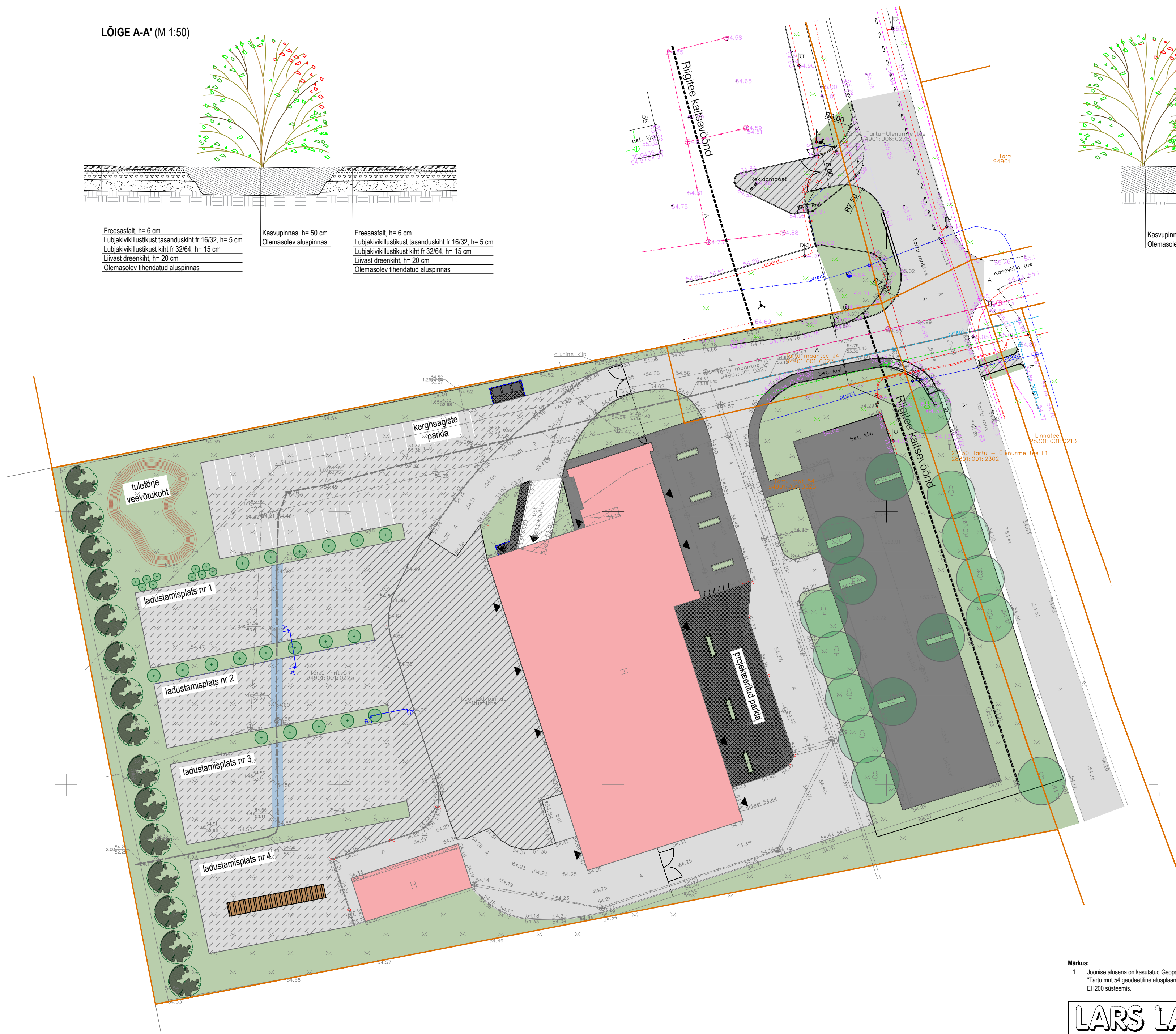
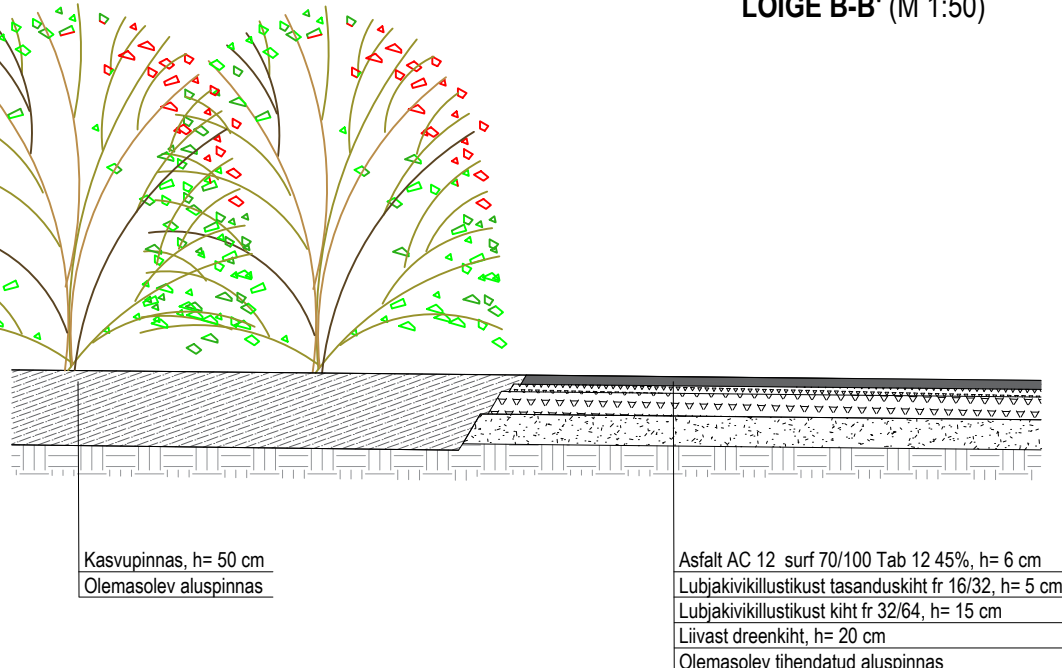


LÕIGE A-A' (M 1:50)



LÕIGE B-B' (M 1:50)



TINGMÄRGID

- olemasolev/projekteeritud asfalt
- olemasolev betoonist kaldtee
- projekteeritud freessafalt
- olemasolev / projekteeritud betoonkivikate
- olemasolev ja projekteeritud haljastus
- olemasolev hoone
- projekteeritud ladustamise keeluala
- projekteeritud kaubariiu
- projekteeritud prügikastide hoiukoht
- projekteeritud rattahoidja
- projekteeritud parkimiskoht
- projekteeritud jalakäijate/sõiduaudote värav
- projekteeritud äärekiivi
- projekteeritud piirdeade
- olemasolev ja projekteeritud hoone sissepääs
- olemasolev haljastus
- projekteeritud haljastus

lõikejoon

Märkus:

- Joonise alusena on kasutatud Geopartner OÜ poolt augustis 2024 mõeldatut geodeetilist alusplaan
"Tartu mnt 54 geodeetiline alusplaan", töö nr 24-4464. Koordinaadid on L-Est 97 süsteemis ning kõrgused
EH200 süsteemis.

LARS LAJ		Tartu mnt 54 välialade projekt		Töö nr	LL24-011
Lars Laj Eesti OÜ		Asendiplaan		Kuupäev	09.06.2025
Projekti juht		Tartu mnt 54, Ülenurme		Stadium	EP
Maastikuarhitekt				Versioon	02
				Mõõkava	1:500
				Joonise nr	2